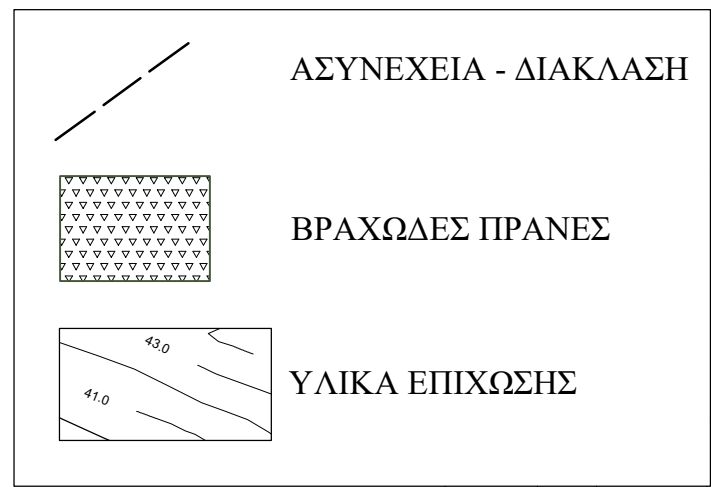


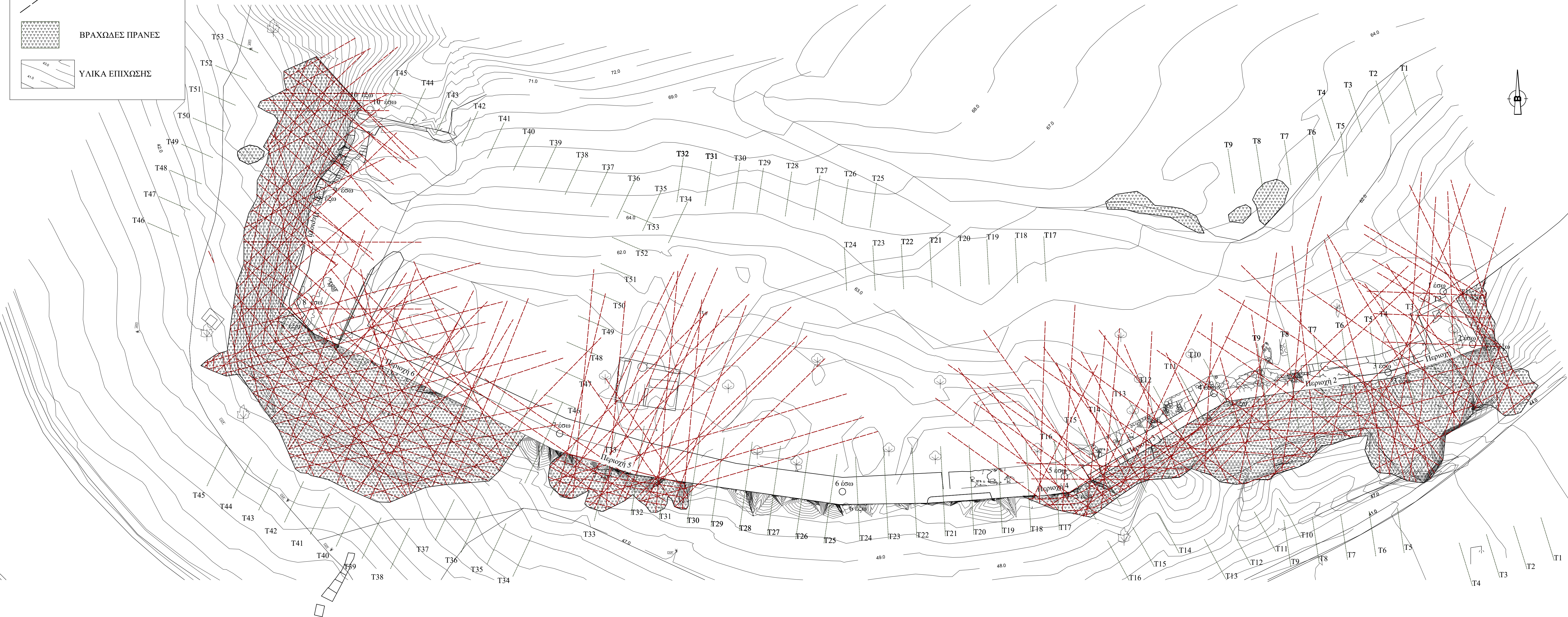
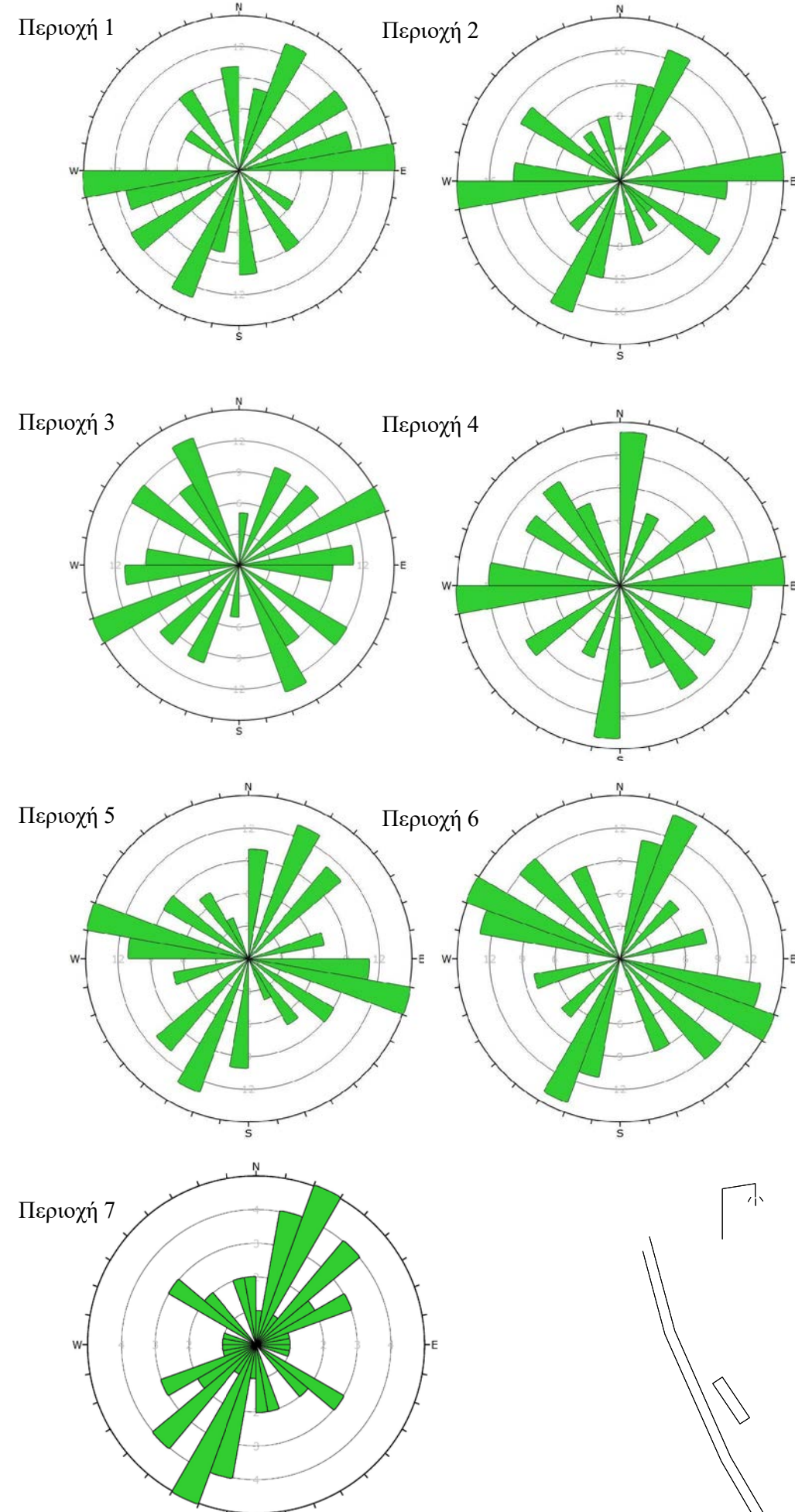
ΟΡΘΗ ΠΡΟΒΟΛΗ ΤΕΙΧΟΥΣ ΚΑΙ ΠΡΑΝΟΥΣ ΠΕΡΙΟΧΗΣ ΜΕΛΕΤΗΣ
ΚΑΙ 1:200



ΚΑΤΟΨΗ ΠΕΡΙΟΧΗΣ ΜΕΛΕΤΗΣ
ΚΑΙ 1:200



ΡΟΔΟΔΙΑΓΡΑΜΜΑΤΑ ΚΥΡΙΩΝ ΑΣΥΝΕΧΕΙΩΝ




ΔΗΜΟΣ ΛΑΜΙΕΩΝ

ΔΙΕΥΘΥΝΣΗ ΤΕΧΝΙΚΩΝ ΥΠΗΡΕΣΙΩΝ

ΓΕΩΤΕΧΝΙΚΗ ΜΕΛΕΤΗ ΚΑΙ ΜΕΛΕΤΗ ΣΤΕΡΕΩΣΗΣ

ΝΟΤΙΟΥ ΚΑΙ ΝΟΤΙΟΔΥΤΙΚΟΥ ΤΜΗΜΑΤΟΣ ΤΕΙΧΩΝ

ΚΑΣΤΡΟΥ ΛΑΜΙΑΣ

Ανάδοχος μελέτης:  Δρ. Άννα Αρβανιτάκη, Πολιτικός Μηχανικός

Επιστημονικοί συνεργάτες :

- 1. Δρ. Σωτήρης Βογιατζής, Αρχιτέκτων Μηχανικός
- 2. Δρ. Γεώργιος Καραβής, Αρχαιολόγος - Ιστορικός Τέχνης
- 3. Γεωργία Μακρινάκη, Αρχιτέκτων Μηχανικός
- 4. Νίκος Βασιλόπουλος, Αρχιτέκτων Μηχανικός
- 5. Δημήτρης Πρακάκης, Τοπογράφος Μηχανικός
- 6. Δρ. Γεώργιος Οικονόμου, Γεωλόγος Ορυκτολόγος
- 7. Δρ. Μιχάλης Αρβανιτάκης, Πολιτικός Μηχανικός
- 8. Δρ. Κώστας Βεντούρας, Πολιτικός Μηχανικός
- 9. Κωνσταντίνος Καπής, Πολιτικός Μηχανικός

Επιτοπία ανασκαφικής έρευνας:
Δρ. Ελένη Φρούσσου, Αρχαιολόγος Εφορείας Αρχαιοτήτων Φθιώτιδας - Ευρωπείας

κατηγορία :	ΓΕΩΤΕΧΝΙΚΗ ΜΕΛΕΤΗ	ΑΠΟΤΥΠΩΣΗ
θέμα - τίτλος σχεδίου: ΚΥΡΙΕΣ ΑΣΥΝΕΧΕΙΕΣ ΣΤΟ ΠΡΑΝΕΣ	αρ. σχεδίου: A 11	
στάδιο μελέτης:	ΜΕΛΕΤΗ ΕΦΑΡΜΟΓΗΣ	
κλίμακα:	1:200	χρόνος μελέτης: ΜΑΡΤΙΟΣ 2019